









- SUPERFICIE TOTAL DE L'AMBIT	275.462 M2	
- SUPERFICIE SÒL PÚBLIC	108.132 M2 (39,25%)	40% S/P.G.O.U.
 (C1) ESPAI LLIBRE	27.546 M2 (10,00%)	10% S/P.G.O.U.
 (D) DOTACIONS	13.774 M2 (5,00%)	5% S/P.G.O.U.
XARXA VIÀRIA	66.812 M2 (24,25%)	25% S/P.G.O.U.
 -VIÀLS	51.750 M2	
 -(A1) APARCAMENTS	5.949 M2	
 -(A2) RESERVA MUNICIPAL PER INFRAESTRUCTURES	9113 M2	
- SUPERFICIE SÒL PRIVAT	167.330 M2 (60,75%)	60% S/P.G.O.U.
 (5a) PARCEL·LA > DE 500M2	49.059 M2 < 30% DE 167.330 M2	
 (5b) PARCEL·LA > DE 1.500M2	71.339 M2 < 45% DE 167.330 M2	
 (5c) PARCEL·LA > DE 2.500M2	46.932 M2 > 25% DE 167.330 M2	



Aprovat pel Ple de l'Ajuntament
en sessió celebrada el:

14 MAIG 2001

AJUNTAMENT
DE SEVA

LA SECRETÀRIA



SUMIVA
SERVICIOS DE INGENIERIA Y CONSULTORES, S.A.

LLUÍS VÁZQUEZ I SAIZ
Enginyer Industrial - Col. nº 3.958 A

PROPIETAT

AJUNTAMENT DE SEVA

PROJECTE

TEXT REFÓS

NOM DEL PLANOL

ZONIFICACIÓ

**PLA PARCIAL DEL SECTOR
INDUSTRIAL "CAL AVELLANET"
S.U.P 3**

BARRI DE SANT MIQUEL
SEVA



NOM FITXER

PLANTA4.DGN

DATA

MAIG 2001

ESCALA

1/2000

REF. 827-471

PLANOL NÚM.

5

FULL DE

REVISIÓ